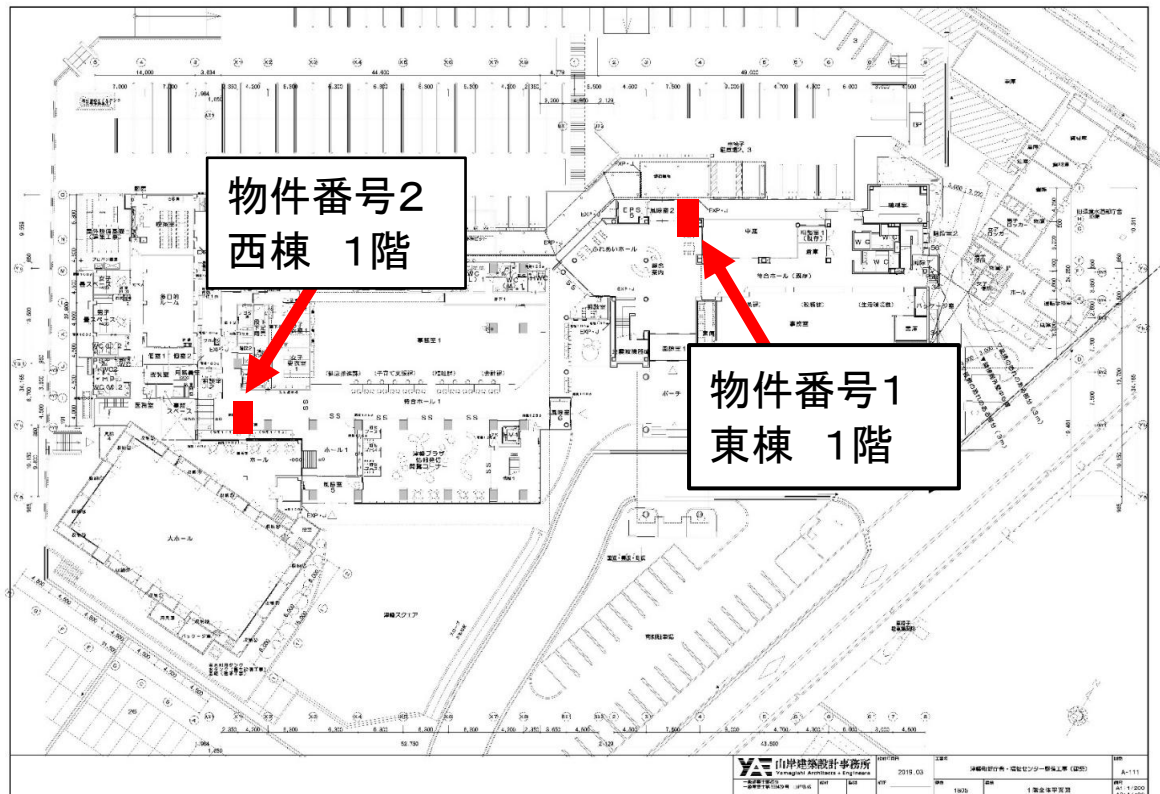


物件番号1、2 自販機設置予定位置図  
(津幡町役場)



物件番号1 現況写真  
(東棟 1階)



物件番号2 現況写真  
(西棟 1階)





物件番号3, 4 自販機設置予定位置図  
(あがた公園 北側・南側)



計画図 S=1:500

あがた公園計画図 S=1:1000 (A3)

物件番号4  
あがた公園  
北側 トイレ横

物件番号3  
あがた公園  
南側 機械室裏



物件番号3 現況写真  
(あがた公園 南側)





物件番号4 現況写真  
(あがた公園 北側)



物件番号5 自販機設置予定位置図  
(住吉公園 トイレ前)





物件番号5 現況写真  
(住吉公園 トイレ前)





物件番号6 自販機設置予定位置図  
(新幹線の見える丘公園)



1:2500

物件番号6 現況写真  
(新幹線の見える丘公園 トイレ横)





物件番号7 自販機設置予定位置図  
(中条公園 防災備蓄倉庫前)

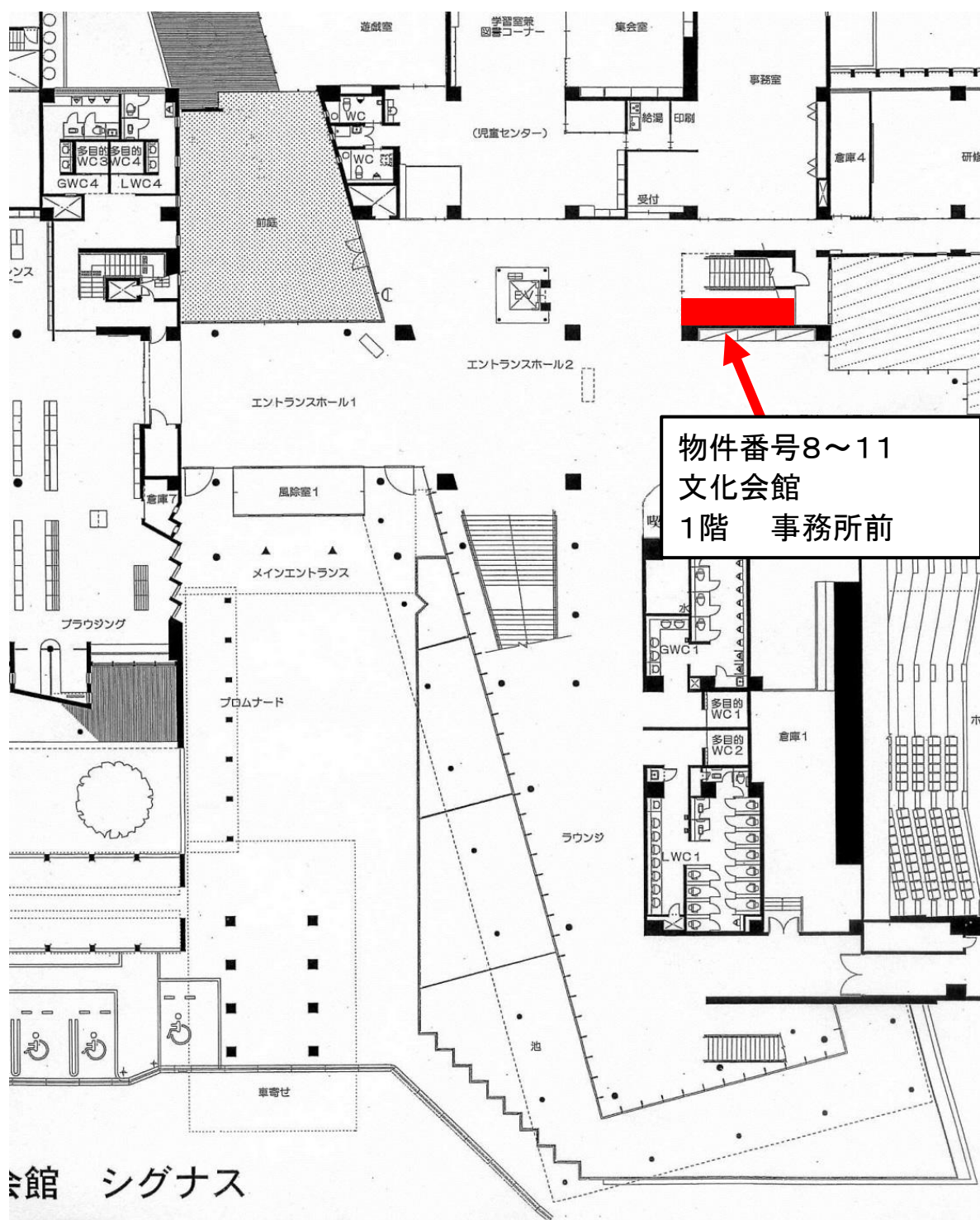


物件番号7 現況写真  
(中条公園 防災備蓄倉庫前)






物件番号8～11 自販機設置予定位置図  
(文化会館 1階事務所前)

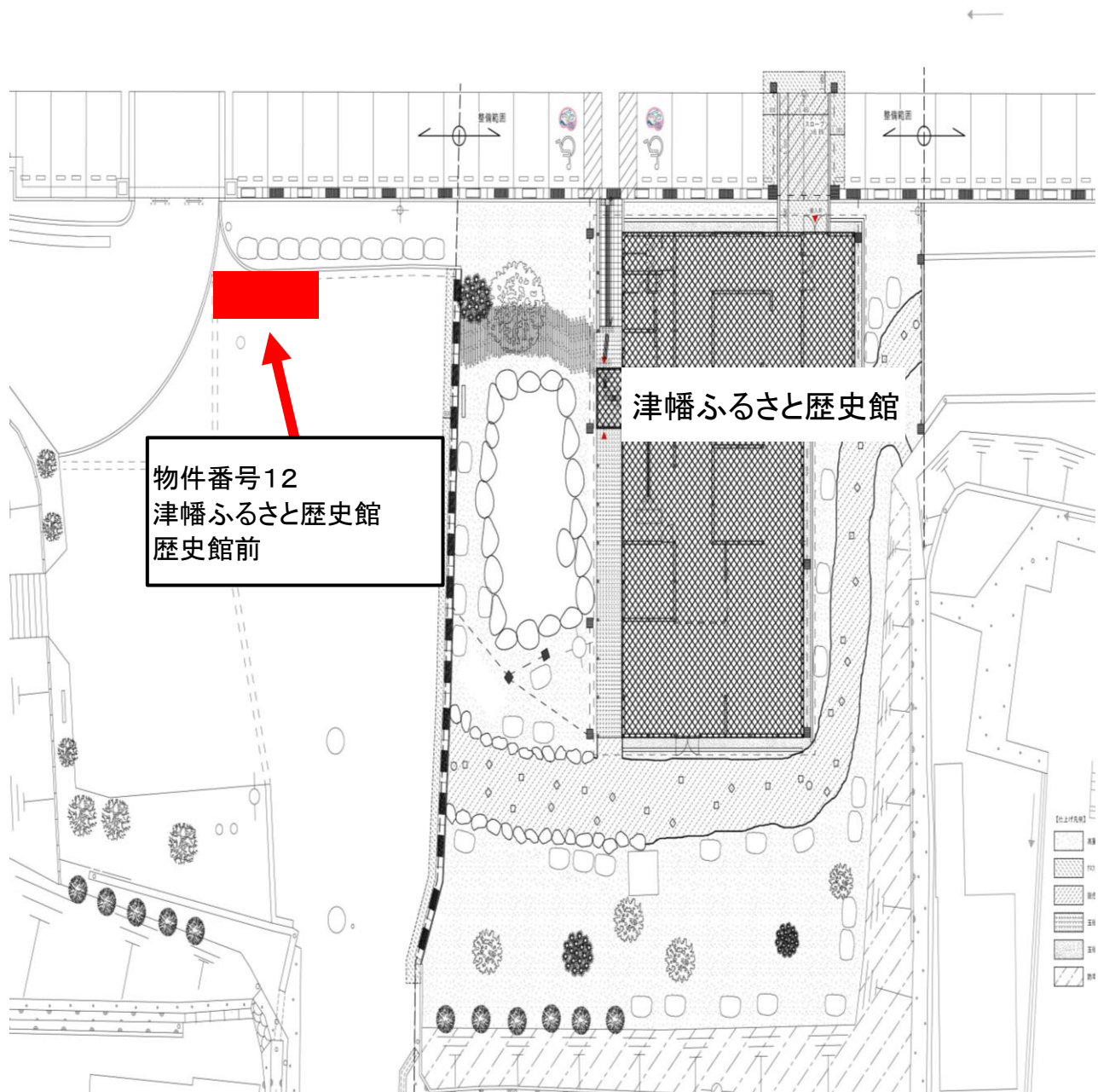


物件番号8～11 現況写真  
(文化会館 1階事務所前)





物件番号12 自販機設置予定位置図  
(津幡ふるさと歴史館 歴史館前)



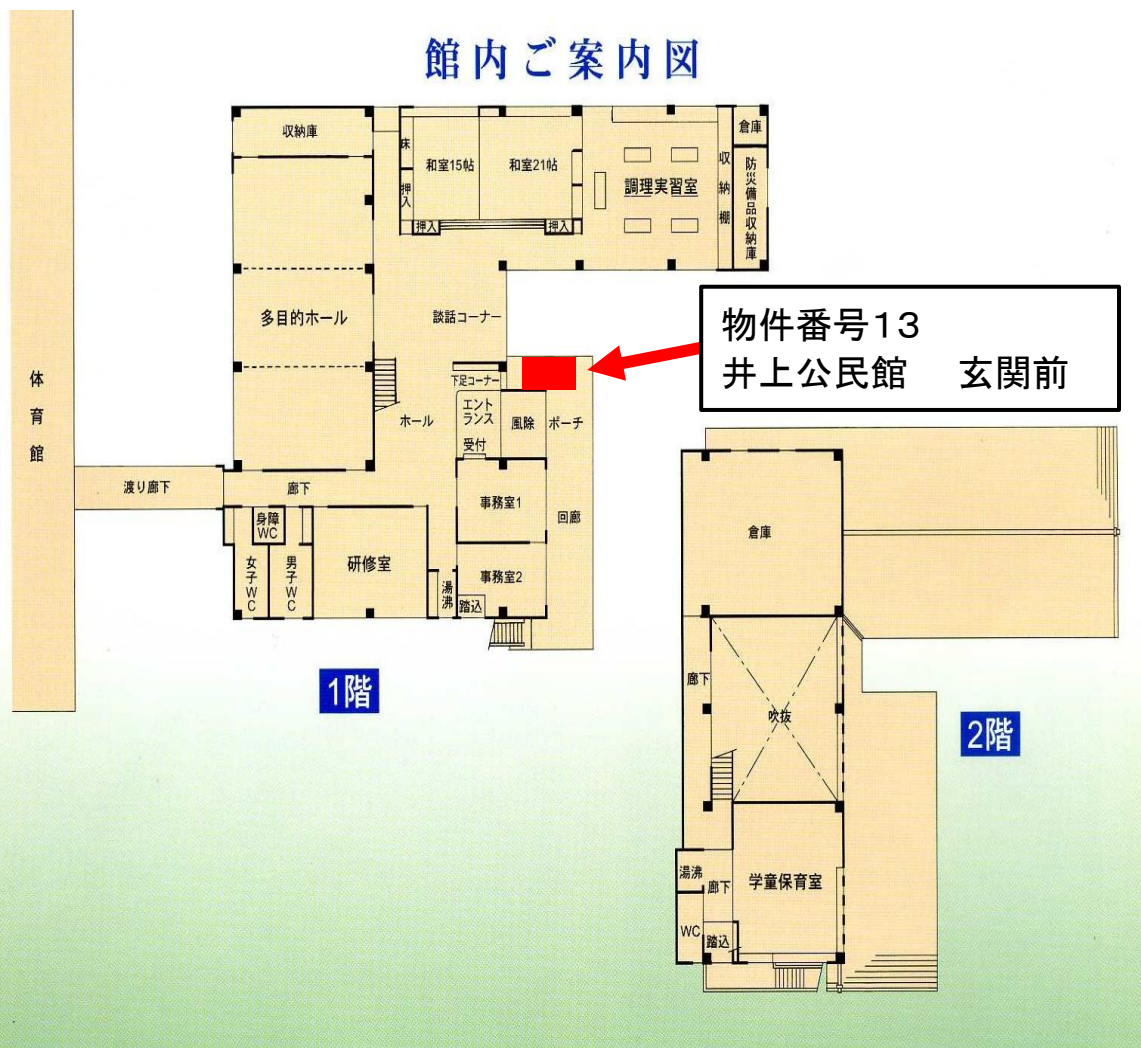
物件番号12 現況写真  
(津幡ふるさと歴史館 歴史館前)





物件番号13 自販機設置予定位置図  
(井上公民館 玄関前)

館内ご案内図



物件番号13 現況写真  
(井上公民館 玄関前)

